

Aléa faible

Aléa moyen

Aléa fort

Aléa très fort

Très fort

Zone de dissipation d'énergies (100m)

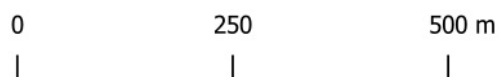
Références données -  
études Artélia pour la DDTM 22 - OCT 2020

Niveau marin centenal moyen (NMC)=7,15 m IGN 69

Niveau marin de référence (NMR) :  
= 7,15 +0,25 m +0,20\* m +0,40\* m  
= 8,00 m IGN 69

(\* Prise en compte du changement climatique)

Référence crue cours d'eau : crue centennale



Sources: IGN , DDTM  
Service: SOFT  
Date de creation : 17 Janvier 2022

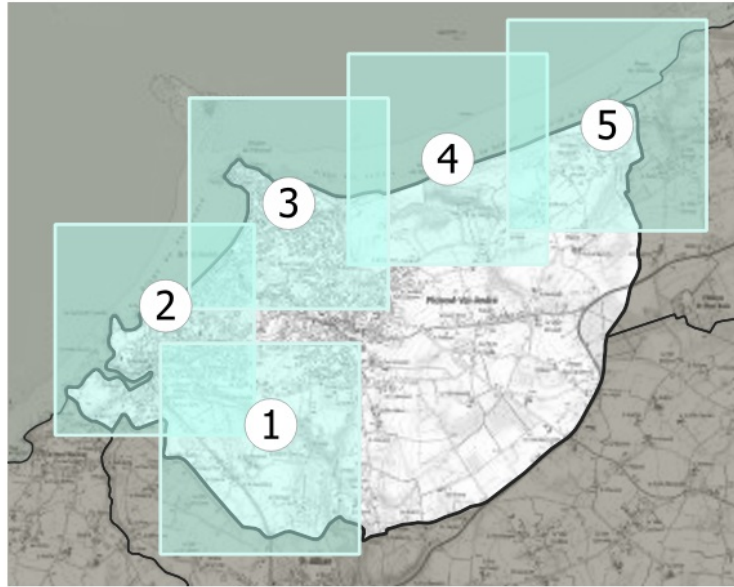


**PRÉFET  
DES CÔTES-  
D'ARMOR**

Liberté  
Égalité  
Fraternité

Direction départementale des  
territoires et de la mer





- Aléa faible
- Aléa moyen
- Aléa fort
- Aléa très fort
- Très fort
- Zone de dissipation d'énergies (100m)

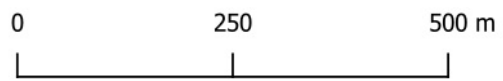
Références données -  
études Artélia pour la DDTM 22 - OCT 2020

Niveau marin centenal moyen (NMC)=7,15 m IGN 69

Niveau marin de référence (NMR) :  
= 7,15 +0,25 m +0,20\* m +0,40\* m  
= 8,00 m IGN 69

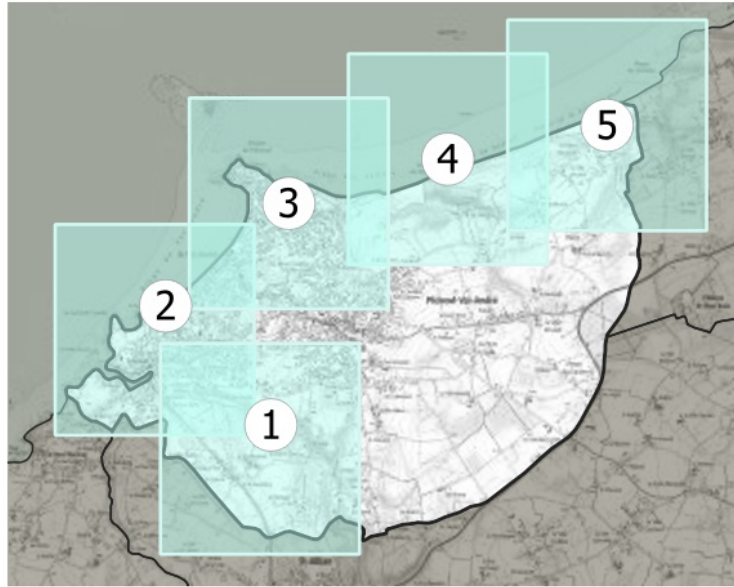
(\* Prise en compte du changement climatique)

Référence crue cours d'eau : crue centennale



Sources: IGN , DDTM  
Service: SOFT  
Date de creation : 17 Janvier 2022





- Aléa faible
- Aléa moyen
- Aléa fort
- Aléa très fort
- Très fort
- Zone de dissipation d'énergies (100m)


Références données -  
études Artélia pour la DDTM 22 - OCT 2020

Niveau marin centenal moyen (NMC)=7,15 m IGN 69

Niveau marin de référence (NMR) :  
= 7,15 +0,25 m +0,20\* m +0,40\* m  
= 8,00 m IGN 69

(\* Prise en compte du changement climatique)

Référence crue cours d'eau : crue centennale

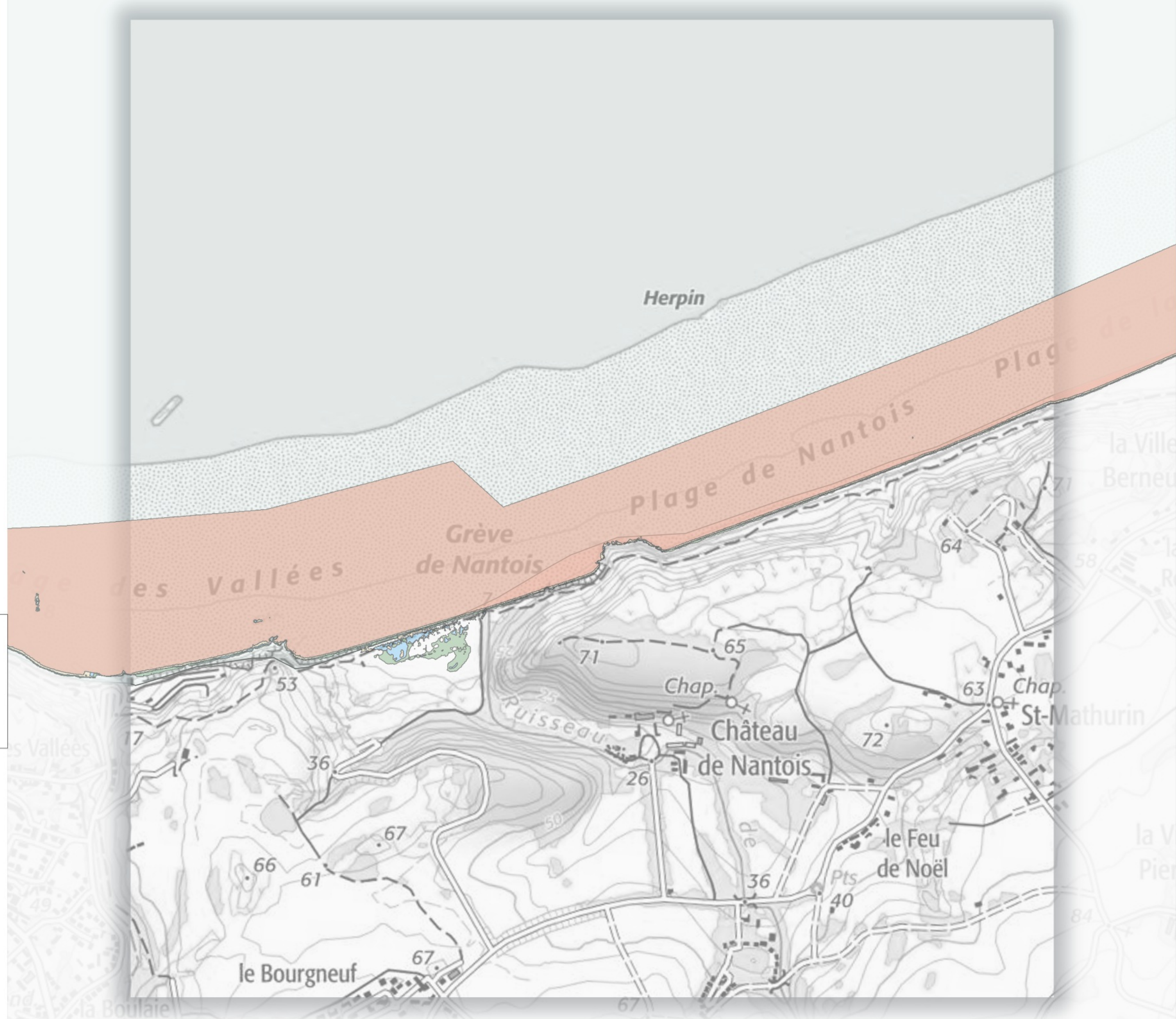


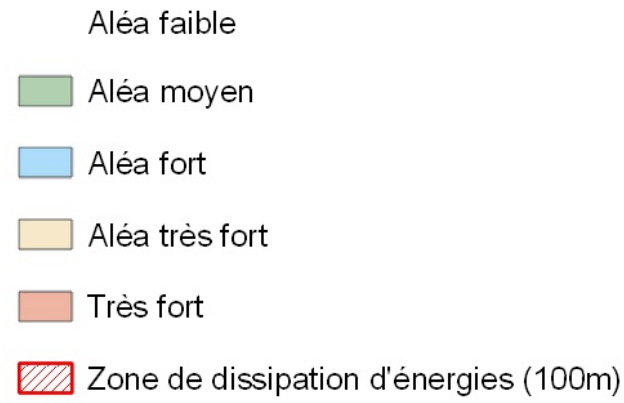
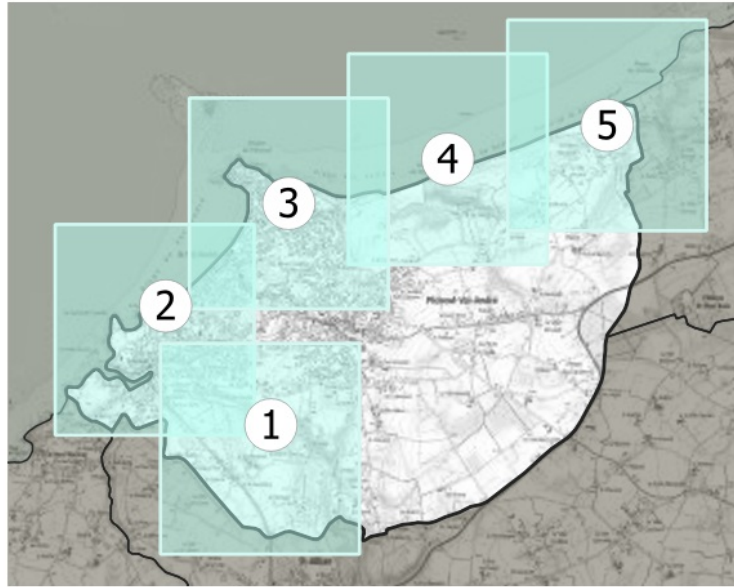
Sources: IGN , DDTM  
Service: SOFT  
Date de creation : 17 Janvier 2022

  
**PRÉFET  
DES CÔTES-  
D'ARMOR**

Direction départementale des  
territoires et de la mer

Liberté  
Égalité  
Fraternité





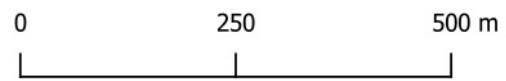
Références données -  
études Artélia pour la DDTM 22 - OCT 2020

Niveau marin centenal moyen (NMC)=7,15 m IGN 69

Niveau marin de référence (NMR) :  
= 7,15 +0,25 m +0,20\* m +0,40\* m  
= 8,00 m IGN 69

(\* Prise en compte du changement climatique)

Référence crue cours d'eau : crue centennale



Sources: IGN , DDTM  
Service: SOFT  
Date de creation : 17 Janvier 2022

